

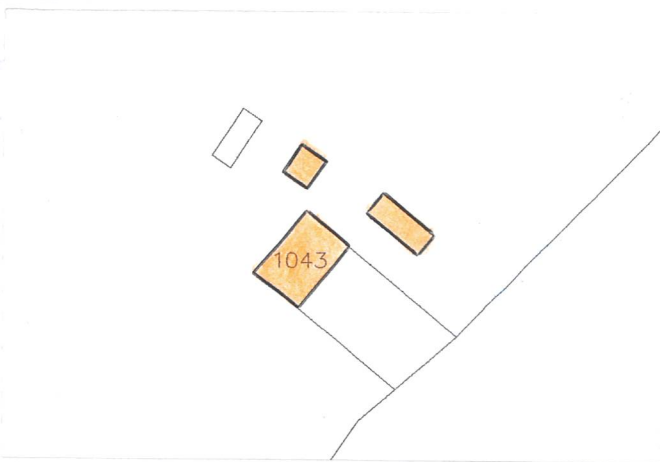


# SCHEDA

NUMERO <u>1043</u>	FOGLIO DI MAPPA <u>20</u>
COMPENSORIO <u>CIO</u>	N. DI PARTICELLA ED. <u>MO11/213</u>
COMUNE AMMINISTRATIVO <u>BRENTONICO</u>	DATA RILIEVO <u>6/94</u>
COMUNE CATASTALE <u>4</u>	RILEVATORE <u>Perotti Giuliano</u>
INDIRIZZO/LOCALITA' <u>PRAOSOLE</u>	
FOTOGRAFIA	
	 
SCALA	
CARTOGRAFIA	
	

# ANALISI

1	<b>Tipologia funzionale</b> edificio prevalentemente residenziale <input checked="" type="checkbox"/> A edificio produttivo <input type="checkbox"/> B edificio speciale <input type="checkbox"/> C stalle <input type="checkbox"/> D		baite malghe ..... .....	<input type="checkbox"/> E <input type="checkbox"/> F <input type="checkbox"/> G <input type="checkbox"/> H												
2	<b>Epoca di costruzione</b> anteriore al 1860 tra il 1860 e il 1939 posteriore al 1939		<input checked="" type="checkbox"/> 8 <input type="checkbox"/> 6 <input type="checkbox"/> 4													
3	<b>Tipologia architettonica storica</b> alta definizione media definizione bassa definizione nessuna definizione		<input checked="" type="checkbox"/> 8 <input type="checkbox"/> 6 <input type="checkbox"/> 4 <input type="checkbox"/> 0													
4	<b>Permanenza dei caratteri formali tradizionali</b> volumetrici originali costruttivo complementari decorativi  <b>TOTALE</b>		<table border="1"> <tr><td><input checked="" type="checkbox"/> 2</td><td><input type="checkbox"/> 1</td><td><input type="checkbox"/> 0</td></tr> <tr><td><input checked="" type="checkbox"/> 2</td><td><input type="checkbox"/> 1</td><td><input type="checkbox"/> 0</td></tr> <tr><td><input type="checkbox"/> 2</td><td><input type="checkbox"/> 1</td><td><input type="checkbox"/> 0</td></tr> <tr><td><input type="checkbox"/> 2</td><td><input type="checkbox"/> 1</td><td><input type="checkbox"/> 0</td></tr> </table> <input type="text" value="20"/>		<input checked="" type="checkbox"/> 2	<input type="checkbox"/> 1	<input type="checkbox"/> 0	<input checked="" type="checkbox"/> 2	<input type="checkbox"/> 1	<input type="checkbox"/> 0	<input type="checkbox"/> 2	<input type="checkbox"/> 1	<input type="checkbox"/> 0	<input type="checkbox"/> 2	<input type="checkbox"/> 1	<input type="checkbox"/> 0
<input checked="" type="checkbox"/> 2	<input type="checkbox"/> 1	<input type="checkbox"/> 0														
<input checked="" type="checkbox"/> 2	<input type="checkbox"/> 1	<input type="checkbox"/> 0														
<input type="checkbox"/> 2	<input type="checkbox"/> 1	<input type="checkbox"/> 0														
<input type="checkbox"/> 2	<input type="checkbox"/> 1	<input type="checkbox"/> 0														
5	<b>Degrado</b> nullo medio elevato		<input type="checkbox"/> <input checked="" type="checkbox"/> <input type="checkbox"/>													
6	<b>Grado di utilizzo</b> utilizzato sottoutilizzato in stato di abbandono		<input type="checkbox"/> <input checked="" type="checkbox"/> <input type="checkbox"/>													
7	<b>Spazi di pertinenza</b> alta qualità media qualità bassa qualità		<input checked="" type="checkbox"/> <input type="checkbox"/> <input type="checkbox"/>													
8	<b>Vincoli legislativi</b> .....															
9	<b>Categoria di intervento prevista dal piano precedente</b> ..... <u>B</u> .....															
10	<b>Note</b> ..... <u>la categoria operativa in corso agli atti della</u> ..... ..... <u>di cui in documentazione fotografica -</u> .....															
<b>PROGETTO</b>																
11	<b>Categoria di intervento prevista</b> ..... <u>B</u> .....															
12	<b>Vincoli particolari</b> tipo di vincolo ..... oggetto di vincolo .....															
13	<b>Categoria di intervento prevista per gli spazi di pertinenza</b> .....															