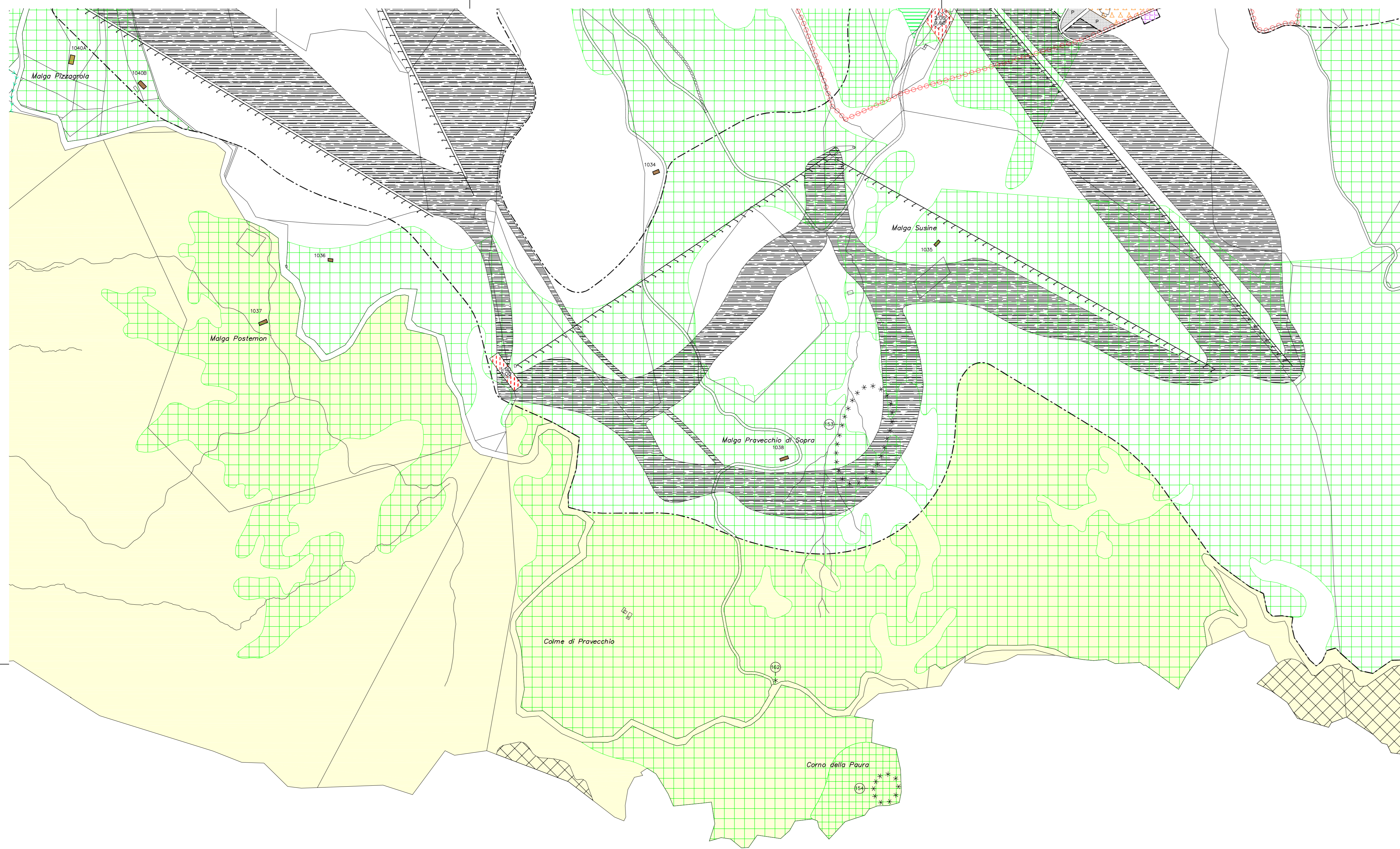















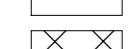












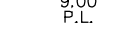



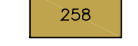



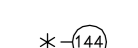









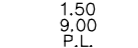


	COMUNE DI BRENTONICO PIANO REGOLATORE GENERALE Seconda Variante Marzo 2009	COMPENSORIO della VALLAGARINA 	B.11
	PROGETTO : Ufficio Urbanistico Comprensorio Ufficio Tecnico Comunale	Sistema Insediativo Produttivo e Infrastrutturale	Scala 1 : 5.000



LEGENDA

TITOLO I – DISPOSIZIONI GENERALI 1.4. Piani attuativi 1.9. Aree di rispetto e/o protezione	 	TITOLO II – DISPOSIZIONI URBANISTICHE 2.2. Insediamenti residenziali esistenti 2.3. Insediamenti residenziali da completare 2.4. Insediamenti residenziali di espansione 2.5. Insediamenti per attività terziarie 2.6. Insediamenti produttivi del settore secondario 2.7. Attrezzature pubbliche 2.8. Attrezzature private di interesse generale 2.9. Verde pubblico 2.10. Verde privato 2.11. Campeggi 2.12. Aree agrosilvopastorali – generalità 2.13. Aree agricole primarie 2.14. Aree agricole secondarie 2.15. Pascoli, Malghe 2.16. Boschi e radure 2.17. Aree improduttive 2.18. Aree sciabili, piste da sci impianti di risalita 2.19. Impianti ed attrezzature tecnologiche 2.20. Impianti per il comp. e discariche inerti 2.21. Attività estrattive 2.22. Viabilità esistente da potenziare di progetto 3. Categoria 4. Categoria 5. Categoria Percorsi pedonali 2.23. Parcheggi	                           	TITOLO III – DISPOSIZIONI EDILIZIE 3.3. Categoria R1 3.4. Categoria R2 3.5. Categoria R3 3.6. Categoria R4 3.7. Categoria R5 3.8. Prospetti di pregio Fronti da riqualificare Singoli elementi e siti storico-culturali Singoli elementi architettonici	        	TITOLO IV – DISPOSIZIONI IN MATERIA DI TUTELA E SICUREZZA AMBIENTALE 4.1. Tutela ambientale 4.5. Manufatti o siti tutelati ex L.1089/39 4.6. Vincolo idrogeologico (R.D. n° 3267/23) 4.7. Biotopi e loro fasce di protezione 4.8. Difesa dei valori archeologici 4.9. Protezione paesaggistica e ambiti di qualificazione 4.10. Zona di pregio naturalistico ambientale	      
---	---	--	---	---	---	---	---

Cartigli :  1,50  9,00  P.L. Individuazione dei Centri Storici Sulle Tavole in scala 1:5000 

Avio

Quadro d'Unione

